

การจำแนกเขตเกษตรน้ำฝนบนที่ดอนบริเวณจังหวัดเชียงใหม่ เพื่อการพัฒนาและ

ถ่ายทอดเทคโนโลยีระบบการปลูกพืช



สุภา รัตนาเว

วิทยานิพนธ์นี้ เสนอต่อบัณฑิตวิทยาลัยเป็นส่วนหนึ่ง
ของการศึกษาคามหลักสุครบุรีศึกษา

ลิขสิทธิ์มหาวิทยาลัยเชียงใหม่

Copyright© by Chiang Mai University
(เกษตรศาสตร์)

All rights reserved

สาขาเกษตรศาสตร์เชิงระบบ

มหาวิทยาลัยเชียงใหม่

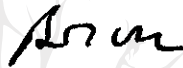
เมษายน 2531

การจำแนกเขตเกษตรน้ำฝนบนที่ดอนบริเวณจังหวัดเชียงใหม่ เพื่อการพัฒนาและ
ถ่ายทอดเทคโนโลยีระบบการปลูกพืช

สุภา รันดาเว


วิทยานิพนธ์นี้ได้รับการพิจารณาอนุมัติให้นับเป็นส่วนหนึ่งของการศึกษา
ตามหลักสูตรวิทยาศาสตรมหาบัณฑิต (เกษตรศาสตร์)
สาขาวิชาเกษตรศาสตร์เชิงระบบ

คณะกรรมการตรวจสอบวิทยานิพนธ์



ประธานกรรมการ

(อาจารย์ ดร.เมธี เอกะสิงห์)




กรรมการ

(ผศ. ดร.สุนทร บุรณะวีริยะกุล)



กรรมการ

(ผศ. ดร.จิตติ บันทอง)



กรรมการ

(รศ. เฉลิมพล แซ่มเพชร)

วันที่ 26 เมษายน พ.ศ. 2531

ลิขสิทธิ์มหาวิทยาลัยเชียงใหม่
Copyright © by Chiang Mai University
All rights reserved

กติกกรรมการประกาศ

ข้าพเจ้าขอกราบขอบพระคุณ อาจารย์ ดร. เมธี เอกะสิงห์ ประธานกรรมการ
ที่ปรึกษาวิทยานิพนธ์ อาจารย์ ดร.สุนทร บุระะวิริยะกุล และผู้ช่วยศาสตราจารย์ จิตติ
ปิ่นทอง คณะกรรมการที่ปรึกษาวิทยานิพนธ์ที่ให้คำแนะนำและแก้ไขวิทยานิพนธ์จนเสร็จ
เรียบร้อย

ขอขอบพระคุณ รองศาสตราจารย์ เฉลิมพล แยมเพชร ที่ให้ข้อเสนอแนะเพื่อ
แก้ไขการเขียนวิทยานิพนธ์ให้สมบูรณ์ยิ่งขึ้น

ขอขอบพระคุณครูบาอาจารย์ที่ประสิทธิ์ประสาทวิชาความรู้ ตลอดจนเพื่อน
นักศึกษาริษฎาโททุกท่านที่ช่วยเหลือในการเก็บตัวอย่างดินในสนามจนงานวิจัยนี้เสร็จเรียบร้อย
ร้อยสมบูรณ์

ขอขอบคุณ คุณรองรัตน์ จิรานุกรมที่แนะนำการใช้คอมพิวเตอร์ในการเก็บข้อมูล
สำหรับการวิเคราะห์ทำให้งานดำเนินไปด้วยดี

สุดท้ายนี้ ข้าพเจ้าขอขอบคุณมูลนิธิฟอร์ดและศูนย์วิจัยเพื่อเพิ่มผลผลิตทางการ
เกษตร มหาวิทยาลัยเชียงใหม่ที่ทุนอุดหนุนการวิจัยในการทำวิทยานิพนธ์ครั้งนี้

ลิขสิทธิ์มหาวิทยาลัยเชียงใหม่

Copyright © by Chiang Mai University

นางสุภา รัตนาเว

เมษายน 2531

All rights reserved