



ภาคผนวก

ลิขสิทธิ์มหาวิทยาลัยเชียงใหม่

Copyright© by Chiang Mai University  
All rights reserved

**ภาคผนวก ก**

**รายชื่อเจ้าหน้าที่ของรัฐบาล ที่ได้ให้สัมภาษณ์**

**นายด่านศุลกากรจังหวัดจันทบุรี**

1. นายอนุสรณ์ ศรีมาลา

**นายอำเภอโป่งน้ำร้อน**

2. นายพิภพ ดำทองสุข

**ปลัดอำเภอโป่งน้ำร้อน**

3. นายโสภาส พานทอง

**ป่าไม้อำเภอโป่งน้ำร้อน**

4. นายสมเกียรติ กระทอง

## ภาคผนวก ข

## รายชื่อผู้ประกอบการท่องเที่ยวและเกษตรกรรมในพื้นที่

## ผู้ประกอบการกิจการนำเที่ยว ซึ่งประกอบธุรกิจล่องแก่งคลองโป่งน้ำร้อน


- |                          |   |
|--------------------------|---|
| 1. นายสราวุธ สุทธิสุวรรณ | ผู้จัดการฝ่ายสำนักงานโป่งน้ำร้อนบริษัทฟูจิทัวร์ |
| 2. นายสุทัศน์ รุ่งประชา  | เจ้าของกิจการวังขอนชาเลต์                       |
| 3. นางสุดใจ ผุดผ่อง      | เจ้าของกิจการพญากำพุชรีศอร์ท                    |

## ชาวบ้านเจ้าของสวน ไร่ บริเวณเส้นทางล่องแก่ง

1. นายชัยพฤก เดิมสมบุญ
2. นายประเสริฐ ผลพุกษา
3. นายเสงี่ยม ไผ่สูตร
4. นางบุญธรรม กอหน้ำกลาง
5. นายดี สอดศรี
6. นายไพบลูย์ สุขชน
7. นายวันชัย ทวีผล
8. นายวิทยา แก้วสีม่วง
9. นางวิไล ลือคำงาม
10. นายเด่น สามารถ
11. นางคณิง สกุลมา
12. นางสาวกาญจนา อินทเวียงศรี
13. นางณัฐชา ศรีเมือง
14. นายสุวรรณ วงศ์เกิดศรี
15. นายโยธิน โมพิ

**ผู้ที่ทำหน้าที่บังคับระเบียบในการส่งแกง**

1. นายโสภี กองสารี
2. นายประสิทธิ์ พิณรุ
3. นายสุทธิสาย สะอาด
4. นายสำเร็จ จรรยา
5. นายประสิทธิ์ เกษแก้วสถาพร
6. นายหนู บัวแปลง
7. เด็กชายนิคม สรณะ



**ลิขสิทธิ์มหาวิทยาลัยเชียงใหม่**  
 Copyright© by Chiang Mai University  
 All rights reserved

## ภาคผนวก ค

### รายชื่อภาคประชาชนที่ได้ให้สัมภาษณ์

#### ผู้นำชุมชน


- |                            |                                      |
|----------------------------|--------------------------------------|
| 1. นายพิภพ สาณะเสน         | กำนันตำบลโป่งน้ำร้อน                 |
| 2. นายสมเดช สามารถ         | ผู้ใหญ่บ้าน บ้านเครือหวาย            |
| 3. นายไพบ มะณู             | นายกเทศมนตรีตำบลโป่งน้ำร้อน          |
| 4. นางชลลดา สายภัทรานุสรณ์ | ปลัดเทศบาลตำบลโป่งน้ำร้อน            |
| 5. นางวรารัตน์ วงศ์ษา      | ปลัดองค์การบริหารส่วนตำบลโป่งน้ำร้อน |

#### ชาวบ้านที่อาศัยอยู่ในตำบลโป่งน้ำร้อน

1. นายกมล ลีร้อยสุวรรณ
2. นายสมบัติ นิลยง
3. นายมณฑล แซ่ฮุ้น
4. นายสมจิตต์ พวงสกุล
5. นายสุชาติ นพจันทร์
6. นายสมบัติ ทองหล่อ
7. นางอยู่ จันทศร
8. นางจาวรรณ หมูคำ
9. นายพร้อม ถนนอมกุล
10. นายธนพล สุรพิศาล
11. นางสนั่น สรณะ
12. นางแก้วใจ วินัย
13. นายชิต สุบันนา
14. นางอรรธยา เดิมสมบุญ
15. นางชล บรรพตทิพย์

**ผู้อาวุโสในหมู่บ้าน**

1. นางสมร พรหมทอง
2. นายสม ฝักกาดทอง
3. นางโอม งามบัว



**ลิขสิทธิ์มหาวิทยาลัยเชียงใหม่**  
Copyright© by Chiang Mai University  
All rights reserved

## ภาคผนวก ง

ประเด็นสัมภาษณ์เจาะลึกและ Focus Group Discussion

สำหรับ Key Informants ในชุมชน

### 1. บริบทการท่องเที่ยวเชิงนิเวศในตำบลโป่งน้ำร้อน

#### ด้านกายภาพ

- พื้นที่ตำบลโป่งน้ำร้อน
- ลักษณะสภาพการล่องแก่งคลองโป่งน้ำร้อน
- ลักษณะภูมิอากาศของตำบลโป่งน้ำร้อน
- ลักษณะน้ำในแต่ละช่วงเวลาที่สามารถล่องแก่งได้
- ปริมาณน้ำฝนในแต่ละปี
- เส้นทางการล่องแก่งเป็นอย่างไร
- ทัศนียภาพสองข้างทางล่องแก่งประกอบด้วยอะไรบ้าง
- ความหลากหลายทางชีวภาพ

#### ทางด้านสังคม

- วิถีชีวิตความเป็นอยู่โดยทั่วไป
- ลักษณะเศรษฐกิจ
- อาชีพและการยังชีพ
- ผลผลิตชุมชน
- สภาพสังคมของตำบลโป่งน้ำร้อน
- ประชากรในตำบลโป่งน้ำร้อนมีประเพณีและวัฒนธรรมอย่างไร
- ศาสนา
- การนับถือผีบรรพบุรุษ
- ประเพณีต่าง ๆ ในรอบปี

## 2. ปัญหาและอุปสรรคจากการท่องเที่ยวเชิงนิเวศในพื้นที่ตำบลโป่งน้ำร้อน

### ปัจจัยภายใน

- ปัญหาที่เกิดจากคน
- การมีส่วนร่วมในการจัดการ
- ความเข้มแข็งภายในชุมชน
- การใช้ประโยชน์จากพื้นที่ท่องเที่ยว

### ปัจจัยภายนอก

- เครือข่ายภายนอก
- นโยบายของรัฐด้านการท่องเที่ยว
- แผนงานของจังหวัดด้านการท่องเที่ยว
- โครงการส่งเสริมการท่องเที่ยวในพื้นที่

### ความสามารถในการจัดการ

- การจัดการด้านสถานที่เป็นอย่างไร
- ลักษณะการตลาดและการประชาสัมพันธ์
- โครงการด้านการท่องเที่ยวที่เคยจัดขึ้นมีอะไรบ้าง
- ความเหมาะสมในการใช้ประโยชน์จากการท่องเที่ยวเชิงนิเวศ
- การจัดระบบโครงสร้างและการดำเนินงานเป็นอย่างไร
- การจัดการด้านรูปแบบการท่องเที่ยวมีอะไรบ้าง
- การจัดการด้านบุคลากรให้เหมาะสมกับลักษณะงานคัดเลือกอย่างไร

## 3. การพัฒนารูปแบบการจัดการท่องเที่ยวเชิงนิเวศที่เหมาะสมกับการอนุรักษ์

### สิ่งแวดล้อมอย่างยั่งยืน

#### แนวทางการพัฒนา

- การเข้าถึงสถานที่ท่องเที่ยวสามารถเข้าถึงได้โดยวิธีใดบ้าง
- สภาพถนนเข้าสู่ชุมชนโป่งน้ำร้อน
- ที่ตั้งตำบลโป่งน้ำร้อนใกล้ถนนสายใดบ้าง
- ความสะดวกในการใช้ยานพาหนะ / การใช้รถประจำทาง



- สิ่งดึงดูดใจในการเข้ามาท่องเที่ยวมีอะไรบ้าง
- ทรัพยากรการท่องเที่ยวที่น่าสนใจมีอะไรบ้าง
- ตลอดเส้นทางลำน้ำล่องแก่งมีสิ่งดึงดูดใจอะไรบ้าง
- ลักษณะสวนไรในตำบลโป่งน้ำร้อน
- สภาพภูมิทัศน์ทัศนียภาพระหว่างสองข้างทางล่องแก่ง
- ที่พักและร้านอาหารในพื้นที่เป็นอย่างไร
- มีสิ่งอำนวยความสะดวกแก่นักท่องเที่ยวอย่างไรบ้าง
- สาธารณูปโภคขั้นพื้นฐาน
- สาธารณูปโภคระดับสูง
- ความปลอดภัยจากโจรผู้ร้าย/ภัยธรรมชาติ
- ศูนย์บริการข้อมูลด้านการท่องเที่ยวในชุมชน

#### **ความรู้ความเข้าใจในการท่องเที่ยวเชิงนิเวศโดยชุมชนมีส่วนร่วม**

- ความรู้ความเข้าใจในการท่องเที่ยวเชิงนิเวศเป็นอย่างไร
- การมีส่วนร่วมของชุมชนในท้องถิ่นมีด้านไหนบ้าง
- การรับรู้ถึงคุณค่าของทรัพยากรในการท่องเที่ยว
- เคยได้รับประโยชน์จากการท่องเที่ยวอย่างไรบ้าง

#### **การจัดรูปแบบการท่องเที่ยว**

- ความสามารถในการรองรับการท่องเที่ยว
- รูปแบบการท่องเที่ยวแบบต่าง ๆ ที่น่าจะนำมาใช้ในชุมชนได้
- ความสามารถในการจัดการของตำบลโป่งน้ำร้อน

**ข้อเสนอแนะเพิ่มเติม**

.....

.....

.....


## ภาคผนวก จ

## ตารางแนบกวัดอุปสงค์

วัตถุประสงค์หลัก	วัตถุประสงค์ย่อย	ประเด็นคำถาม	แหล่งข้อมูล	เครื่องมือ	วิธีวิเคราะห์
1. บริบทการท่องเที่ยว เชิงนิเวศน์ ตำบล โป่งน้ำร้อน อำเภอ โป่งน้ำร้อน จังหวัด จันทบุรี	- ด้านกายภาพ  - ทางด้านสังคม  - ด้านวัฒนธรรม	- พื้นที่ - สถานที่ท่องเที่ยว - ลักษณะอากาศ - ลักษณะน้ำในแต่ละช่วงเวลา - เส้นทางการท่องเที่ยว - วิถีชีวิต - ความเป็นอยู่ - เศรษฐกิจ - อาชีพ / การจ้าง - ผลผลิตชุมชน - สภาพสังคม - ข้อห้าม / ข้อนิยม - ประชากรมีประเพณีและวัฒนธรรมอย่างไร - ศาสนา - นวัตกรรมชุมชน - ประเพณีต่างๆในรอบปี	- ผู้นำชุมชน  - ประชาชนในชุมชน  - ประชาชนในชุมชน - ผู้นำชุมชน	- เอกสารทางวิชาการ  - การสัมภาษณ์+การสังเกต  - การสนทนากลุ่ม + สังเกต	- บรรยายผลจากการศึกษาทางเอกสาร  - เปรียบบรรยายผลจากการสังเกตและสัมภาษณ์

วัตถุประสงค์หลัก	วัตถุประสงค์ย่อย	ประเด็นคำถาม	แหล่งข้อมูล	เครื่องมือ	วิธีวิเคราะห์
<p>2. ปัญหาและอุปสรรคจากการท่องเที่ยวเชิงนิเวศในเขตพื้นที่ตำบลโป่งน้ำร้อน</p>	<ul style="list-style-type: none"> <li>- ปัจจัยภายใน</li> <li>- ปัจจัยภายนอก</li> </ul>	<ul style="list-style-type: none"> <li>- คน(การจัดการธุรกิจ 4P's)</li> <li>- อาชีพ</li> <li>- การมีส่วนร่วมในการจัดการ</li> <li>- ความเข้มแข็งภายในชุมชน</li> <li>- การใช้ประโยชน์จากพื้นที่ท่องเที่ยว</li> <li>- ความรู้และความเข้าใจของประชาชนในการท่องเที่ยว</li> <li>- เครือข่ายภายนอก</li> <li>- นโยบายของรัฐด้านการท่องเที่ยว</li> <li>- แผนงานด้านการท่องเที่ยว</li> <li>- โครงการการท่องเที่ยว</li> <li>- ภาวการณ์</li> <li>- ความเหมาะสมในการใช้ประโยชน์การท่องเที่ยว</li> <li>- บุคลากรการท่องเที่ยว</li> <li>- ด้านการตลาดและการประชาสัมพันธ์</li> </ul>	<ul style="list-style-type: none"> <li>- ผู้นำชุมชน+ผู้ประกอบการ</li> <li>- ผู้ประกอบการ</li> <li>- ธุรกิจนำเที่ยว</li> <li>- ประชาชน</li> </ul>	<ul style="list-style-type: none"> <li>- การสัมภาษณ์+การสังเกต</li> </ul>	<ul style="list-style-type: none"> <li>- สรุปประเด็นปัญหาและเขียนบรรยายจากการสัมภาษณ์และสังเกต</li> </ul>
			<ul style="list-style-type: none"> <li>- เจ้าหน้าที่ของรัฐ + ผู้นำชุมชน +</li> <li>- ผู้ประกอบการ</li> <li>- ผู้นำเที่ยว</li> </ul>	<ul style="list-style-type: none"> <li>- การสัมภาษณ์+การสังเกต</li> </ul>	<ul style="list-style-type: none"> <li>- สรุปประเด็นปัญหา</li> </ul>
	<ul style="list-style-type: none"> <li>- ความสามารถในการจัดการ</li> </ul>		<ul style="list-style-type: none"> <li>- เจ้าหน้าที่ของรัฐ + ผู้ประกอบการ</li> <li>- ผู้นำเที่ยว</li> </ul>	<ul style="list-style-type: none"> <li>- การสัมภาษณ์+การสังเกต</li> <li>- การสัมภาษณ์+เอกสารทางวิชาการ+การสังเกต</li> <li>- การสัมภาษณ์+การสังเกต</li> </ul>	<ul style="list-style-type: none"> <li>- สรุปประเด็นปัญหาและแนวทางในการปฏิบัติ</li> </ul>
			<ul style="list-style-type: none"> <li>- ธุรกิจนำเที่ยว</li> </ul>	<ul style="list-style-type: none"> <li>- การสัมภาษณ์+การสังเกต</li> </ul>	<ul style="list-style-type: none"> <li>- สรุปประเด็นปัญหาและแนวทางในการปฏิบัติ</li> </ul>


วัตถุประสงค์หลัก	วัตถุประสงค์ย่อย	ประเด็นคำถาม	แหล่งข้อมูล	เครื่องมือ	วิธีวิเคราะห์
3. แนวทางพัฒนารูปแบบการจัดการท่องเที่ยวเชิงนิเวศอย่างยั่งยืนในพื้นที่	<ul style="list-style-type: none"> <li>- แนวทางการพัฒนา (3A's)</li> <li>- การให้ควมรู้ความเข้าใจกับประชาชน</li> <li>- การมีส่วนร่วมของประชาชนในการท่องเที่ยว</li> </ul>	<ul style="list-style-type: none"> <li>- การเข้าถึง</li> <li>- สิ่งดึงดูดใจในการเข้ามาท่องเที่ยว</li> <li>- สิ่งอำนวยความสะดวก</li> <li>- บทบาทขององค์การบริหารส่วนตำบล</li> <li>- กิจกรรมโครงการด้านการท่องเที่ยว</li> <li>- การฝึกอบรมบุคลากรด้านการท่องเที่ยว</li> <li>- โอกาสในการเรียนรู้ด้านการท่องเที่ยว</li> <li>- ความเป็นไปได้ในการเข้าร่วมของประชาชน</li> <li>- ผู้มีส่วนได้ส่วนเสียผลประโยชน์ (stakeholder)</li> <li>- แนวทางรัฐวิสาหกิจชุมชน</li> <li>- การพึ่งพาตนเอง</li> <li>- ภูมิปัญญาชาวบ้าน</li> </ul>	<ul style="list-style-type: none"> <li>- เจ้าหน้าที่ของรัฐ + ผู้นำชุมชน + ผู้ประกอบการ</li> </ul>	<ul style="list-style-type: none"> <li>- การสัมภาษณ์ + การสังเกต</li> <li>- การสัมภาษณ์ + การสังเกต</li> </ul>	<ul style="list-style-type: none"> <li>- เขียนบรรยายผลจากการสังเกต</li> <li>- สรุปผลจากการศึกษาเอกสารทางวิชาการ + แนวทางในการปฏิบัติ</li> <li>- แนวทางในการปฏิบัติเขียนแนวทางในการพัฒนารูปแบบการจัดการท่องเที่ยวเชิงนิเวศอย่างยั่งยืน</li> </ul>

วัตถุประสงค์หลัก	วัตถุประสงค์ย่อย	ประเด็นคำถาม	แหล่งข้อมูล	เครื่องมือ	วิธีวิเคราะห์
	<ul style="list-style-type: none"> <li>- ความสามารถในการจัดการด้านการท่องเที่ยว</li> </ul>	<ul style="list-style-type: none"> <li>- รูปแบบการท่องเที่ยวที่เหมาะสมต่อชุมชน</li> <li>- การพัฒนาการท่องเที่ยวแนวใหม่การท่องเที่ยวในอนาคต</li> </ul>			



ภาคผนวก จ

ภาพประกอบการศึกษา



สภาพคลองโป่งน้ำร้อน





สภาพน้ำตกในตำบลโป่งน้ำร้อน




สภาพภายในถ้ำในตำบลโป่งน้ำร้อน

ลิขสิทธิ์  
Copyright  
All

ใหม่  
University  
ved





สภาพสวนผลไม้ในตำบลโป่งน้ำร้อน

ลิขสิทธิ์  
Copyright ©  
All rights reserved

เชียงใหม่  
University  
reserved





กิจกรรมการล่องแก่ง



กิจกรรมการพายเรือแคนู

## ประวัติผู้เขียน

ชื่อ-สกุล	นางสาวจิราเจตน์ อุดมศิริ
วัน เดือน ปีเกิด	27 เมษายน 2523
ประวัติการศึกษา	
2538	สำเร็จการศึกษาระดับมัธยมศึกษาตอนต้น โรงเรียนเรยีนาเชลีวิทยาลัย จังหวัดเชียงใหม่
2541	สำเร็จการศึกษาระดับมัธยมศึกษาตอนปลายโรงเรียนยุพราชวิทยาลัย จังหวัดเชียงใหม่
2545	สำเร็จการศึกษาระดับปริญญาตรี สถาบันราชภัฏเชียงใหม่ จังหวัดเชียงใหม่

ลิขสิทธิ์มหาวิทยาลัยเชียงใหม่  
Copyright© by Chiang Mai University  
All rights reserved